



Sede operativa: Via Europa, 33 - 21040 Morazzone (VA)  
Tel & Fax 0332 462004  
Mail: info@abmgeo.it  
Web: www.abmgeo.it

REGIONE LOMBARDIA  
Provincia di Varese



Comune di Crosio della Valle

DEFINIZIONE DELLA COMPONENTE  
GEOLOGICA, IDROGEOLOGICA E SISMICA  
- BILANCIO IDRICO A SUPPORTO DEL  
PIANO DI GOVERNO DEL TERRITORIO  
(l.r. 11 marzo 2005, n.12)

TAVOLA 2

Sezioni idrogeologiche AA/ BB'

Scala Verticale 1:500 - Scala Orizzontale 1:5000






Novembre 2012

Dr. Geol. Luca Arieni  
Ord. Geol. Reg. Lombardia n. 1109

Dr. Geol. Marco Canavesi  
Ord. Geol. Reg. Lombardia n. 1547




### Strutture idrogeologiche

-  Struttura idrogeologica ad AQUITARD: circolazione idrica irregolare limitata a lenti grossolane di spessore limitato e continuità laterale variabile.
-  Struttura idrogeologica ad ACQUIFERO: falda di tipo freatico (localmente semiconfinato) a soggiacenza variabile da 10 a 20 m da p.c.
-  Gonfolite (substrato roccioso): struttura idrogeologica ad ACQUICLUDE con circolazione idrica praticamente assente o limitata alla porzione alterata; ruolo idrostrutturale di impermeabile di fondo
-  Tratto filtrato nei pozzi esistenti
-  Superficie piezometrica media

## SEZIONE AA'

NE

SW



## SEZIONE BB'

NW

SE

